





ZMĚNA 05 2025

Zodpovědný projektant	Vypracoval	Technická kontrola		
Ing. Lubor Dítě	Ing. Pavel Čihák	Ing. Ladislav Malý		
				
Kraj: Pardubický	Obec: Holice		MULTIAQUA s.r.o. Veverkova 1343/1 IČO: 60113111 Pražské Předměstí DIČ: CZ60113111 500 02 Hradec Králové	
Investor: Vodovody a kanalizace Pardubice, a.s., Teplého 2014, 530 02 Pardubice				
<h1>Holice, Havlíčkova - kanalizace</h1> <p>Dokumentace pro provedení stavby</p>			Stupeň	DPS
			Datum	květen 2025
			Zakázkové číslo	M24/024
			Formát	1 x A4
<h2>Průvodní zpráva</h2>			Měřítko:	Číslo přílohy: A.
Předložená dokumentace je duševním vlastnictvím firmy Multiaqua s.r.o., Hradec Králové				

A. Průvodní zpráva

Dokumentace pro provedení stavby

Holice, Havlíčkova - kanalizace

Obsah :

- A.1 Identifikační údaje
- A.2 Seznam vstupních podkladů
- A.3 Členění stavby na objekty a technologická zařízení
- A.4 Přehled použitých právních předpisů
- A.5 Údaje o splnění požadavků dotčených orgánů

A.1 Identifikační údaje

A.1.1 Údaje o stavbě

a) název stavby: **Holice, Havlíčkova - kanalizace**

b) místo stavby: Holice, ulice Havlíčkova, Hradecká, Bratří Čapků, Komenského

Katastrální území Holice v Čechách:

p.p.č. 7105, 2406, 2412/1, 2395/8, 2396, 2391/18, 2391/40

c) předmět dokumentace:

Předmětem dokumentace je provedení opravy jednotné kanalizace o profilech 600/900, 700/1050 a DN 800 v celkové délce 168,2 m v ulici Havlíčkova a Komenského. Součástí PD je výměna vodovodního potrubí PE d225 v délce 119,98 m.

Stávající nevyhovující kanalizační potrubí bude nahrazeno novým potrubím ze sklolaminátu DN 1000.

Stavba je z důvodů etapizace rozdělena na 3 stavební objekty (SO 01 úsek Š1 – Š3 a SO 2 úsek Š3-Š6 a SO 03 Vodovod).

A.1.2 Údaje o stavebníkovi: **Vodovody a kanalizace Pardubice a. s.**
Teplého 2014
530 02 Pardubice
IČ: 60108631

A.1.3 Údaje o zpracovateli dokumentace

a) firma **Multiaqua s. r. o.**
Veverkova 1343
500 02 Hradec Králové
IČ:60113111

b) hl. projektant

Ing. Lubor Dítě

Autorizovaný inženýr pro stavby vodního hospodářství a krajinného inženýrství č. autorizace 0602230.

c) projektanti jednotlivých částí

nevyskytují se

A.2 Členění stavby na objekty a technická a technologická zařízení

Stavba je z důvodů etapizace rozdělena na 3 stavební objekty:

SO 01 úsek Š1 – Š3

SO 02 úsek Š3 – Š6

SO 03 Vodovodní řad

A.3 Seznam vstupních podkladů

Vstupním podkladem pro předkládanou dokumentaci byl záměr investora a zdokumentování a vyhodnocení stávajícího stavu předmětné stavby.

Podkladem pro návrh byl kamerový průzkum stávající kanalizace, který byl proveden ze strany investora akce. Dále bylo ze strany investora akce provedeno geodetické přeměření výškového uložení stávající kanalizace.

Z hlediska míry úprav stávající stavby je dokumentace předkládána jako dokumentace ohlášení provádění prací. Tato stavba byla dříve umístěna a povolena. V rámci předkládaného návrhu dochází k opravám této stavby, nedochází k rozšiřování návrhu stavby nad rámec stávající stavby.

Dalším z podkladů pro návrhu dokumentace byla katastrální mapa získaná v elektronické podobě.

Dále byly podkladem data získaná z digitální technické mapy města Holice (Geovap, s.r.o.).

Dále byla podkladem projektová dokumentace „Modernizace silnice III/29817 Holice – průtah“ DOPRAPLAN, s.r.o.

Údaje o existenci sítí v dotčené lokalitě byly získány od jednotlivých správců těchto sítí. V případě jejich existence byly tyto sítě zakresleny do situace stavby a respektovány.